


Reservado para aprovações:



PLANEJAR
E N G E N H A R I A

*Projeto e Execução de Obras Cíveis;
Projetos de Prevenção de Incêndios;
Levantamentos Topográficos;
Assessoria em Segurança do Trabalho;
Avaliações Imobiliárias.*

*Rua Braz Lascoski, 139 - São Miguel
General Carneiro - PR. - CEP: 84660-000
e-mail: planejar.eng@outlook.com
Telefone (42) 3552 1417*

PROJETO DE PAVIMENTAÇÃO URBANA

PAVIMENTAÇÃO DE VIA E CALÇADAS RUA VITOR FERNANDO DE SOUZA

Planta Localização e Implantação.

Endereço: Rua Vitor Fernandes de Souza		Bairro: Centro	
Cidade: MAJOR VIEIRA - SANTA CATARINA	Lote:	Quadra:	Data: NOVEMBRO/2019
Proprietário(a): Prefeitura Municipal de Major Vieira - SC Setor de Planejamento Resp. Técnico: Thiago Olinquevicz Engenheiro Civil - CREA-PR 167.123/D	Escala: Indicadas	Área Pavimentação: 4.809,00 m²	
	Área de Calçadas: 1.283,34 m²	Extensão da via: 495,00 m	
Desenho: Thiago Olinquevicz ART n.º:		Prancha: 01 / 07	

RNANDES


adadas
.7"S
.9"W

RUA VITOR FERNANDES DE SOUZA

LEGENDAS, QUANTITATIVOS E SIMBOLOGIAS

Detalhes	Quantidade	Unid.	Tipo	discriminação
	4.809,00	m ²	○○○○○	Pavimentação asfáltica - CBUQ
	1.283,34	m ²	○○○○○	Calçada em Concreto Desempenado
	6,75	m ³	○○○○○	Faixa elevada em CBUQ

Reservado para aprovações:



PLANEJAR
ENGENHARIA

*Projeto e Execução de Obras Cívicas;
Projetos de Prevenção de Incêndios;
Levantamentos Topográficos;
Assessoria em Segurança do Trabalho;
Avaliações Imobiliárias.*

*Rua Braz Lascoski, 139 - São Miguel
General Carneiro - PR. - CEP: 84660-000
e-mail: planejar.eng@outlook.com
Telefone (42) 3552 1417*

PROJETO DE PAVIMENTAÇÃO URBANA


PAVIMENTAÇÃO DE VIA E CALÇADAS RUA VITOR FERNANDO DE SOUZA

Pavimentação, Cotas, Áreas e Estaqueamento.

Endereço: Rua Vitor Fernandes de Souza Bairro: Centro


Cidade: MAJOR VIEIRA - SANTA CATARINA Lote: Quadra: Data: NOVEMBRO/2019

Proprietário(a): Prefeitura Municipal de Major Vieira - SC
Setor de Planejamento Escala: Indicadas Área Pavimentação: 4.809,00 m²
Área de Calçadas: 1.283,34 m² Extensão da via: 495,00 m

Resp. Técnico: 
Thiago Olinquevicz Desenho: Thiago Olinquevicz Prancha: 02/07
Engenheiro Civil - CREA-PR 167.123/D ART n.º:

- 1- Executar a estrutura em conformidade com a norma NBR 14931/2003
- 2- Projeto Estrutural elaborado de acordo com a NBR 6118 e demais normas pertinentes.
- 3- Concreto adotado: Classe de resistência 20 MPa.

Reservado para aprovações:



PLANEJAR
E N G E N H A R I A

*Projeto e Execução de Obras Civas;
Projetos de Prevenção de Incêndios;
Levantamentos Topográficos;
Assessoria em Segurança do Trabalho;
Avaliações Imobiliárias.*

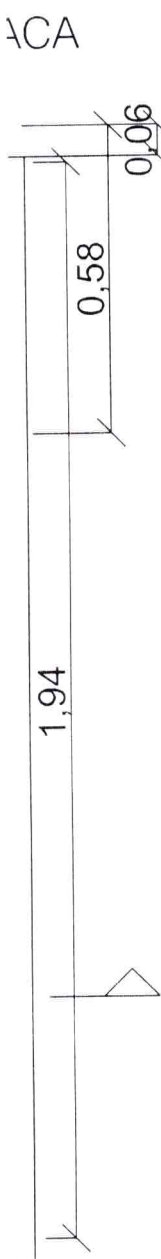
*Rua Braz Lascoski, 139 - São Miguel
General Carneiro - PR. - CEP: 84660-000
e-mail: planejar.eng@outlook.com
Telefone (42) 3552 1417*

PROJETO DE PAVIMENTAÇÃO URBANA


PAVIMENTAÇÃO DE VIA E CALÇADAS RUA VITOR FERNANDO DE SOUZA

Paisagismo e Calçamentos, Estrutural, Sinalização, Quadro de Legendas, Quantitativos e Simbologia.

Endereço: Rua Vitor Fernandes de Souza		Bairro: Centro	
Cidade: MAJOR VIEIRA - SANTA CATARINA	Lote: Quadra.	Data: NOVEMBRO/2019	
Proprietário(a): Prefeitura Municipal de Major Vieira - SC Setor de Planejamento	Escala: Indicadas	Área Pavimentação: 4.809,00 m2	
	Área de Calçadas: 1.283,34 m2	Extensão da via: 495,00 m	
Resp. Técnico: Thiago Olinquevicz Engenheiro Civil - CREA-PR 167.123/D	Desenho: Thiago Olinquevicz ART n°:	Prancha: 03/07	



Reservado para aprovações:



PLANEJAR
E N G E N H A R I A

*Projeto e Execução de Obras Civas;
Projetos de Prevenção de Incêndios;
Levantamentos Topográficos;
Assessoria em Segurança do Trabalho;
Avaliações Imobiliárias.*

*Rua Braz Lascoski, 139 - São Miguel
General Carneiro - PR. - CEP: 84660-000
e-mail: planejar.eng@outlook.com
Telefone (42) 3552 1417*

PROJETO DE PAVIMENTAÇÃO URBANA


PAVIMENTAÇÃO DE VIA E CALÇADAS RUA VITOR FERNANDO DE SOUZA

Perfil Longitudinal, Drenagem.

Endereço: Rua Vitor Fernandes de Souza Bairro: Centro


Cidade: MAJOR VIEIRA - SANTA CATARINA Lote: Quadra: Data: NOVEMBRO/2019

Proprietário(a): Prefeitura Municipal de Major Vieira - SC
Setor de Planejamento Escala: Indicadas Área Pavimentação: 4.809,00 m²
Área de Calçadas: 1.283,34 m² Extensão da via: 495,00 m

Resp. Técnico: 
Thiago Olinquevicz Desenho: Thiago Olinquevicz Prancha: 04/07
Engenheiro Civil - CREA-PR 167.123/D ART n.º:

trecho o meio fio tipo 2,
as quais deverão ser
do, tipo 4, respeitando
para o acesso.

Reservado para aprovações:



PLANEJAR
E N G E N H A R I A


*Projeto e Execução de Obras Cívicas;
Projetos de Prevenção de Incêndios;
Levantamentos Topográficos;
Assessoria em Segurança do Trabalho;
Avaliações Imobiliárias.*

*Rua Braz Lascoski, 139 - São Miguel
General Carneiro - PR. - CEP: 84660-000
e-mail: planejar.eng@outlook.com
Telefone (42) 3552 1417*

PROJETO DE PAVIMENTAÇÃO URBANA

PAVIMENTAÇÃO DE VIA E CALÇADAS RUA VITOR FERNANDO DE SOUZA

Detalhamentos.

Endereço: Rua Vitor Fernandes de Souza		Bairro: Centro	
Cidade: MAJOR VIEIRA - SANTA CATARINA	Lote: Quadra:	Data: NOVEMBRO/2019	
Proprietário(a): Prefeitura Municipal de Major Vieira - SC Setor de Planejamento	Escala: Indicadas	Área Pavimentação: 4.809,00 m²	
	Área de Calçadas: 1.283,34 m²	Extensão da via: 495,00 m	
Resp. Técnico:  Thiago Olinquevicz Engenheiro Civil - CREA-PR 167.123/D	Desenho: Thiago Olinquevicz ART n.º:	Prancha: 05/07	


Notas:

1:1 para aterros.

Todo o aterro a ser executado deverá ser compactado conforme Memorial Descritivo .

Os cortes do solo no local de acesso de veículos no passeio, deverá ser de 50 cm para a execução do pavimento.

Reservado para aprovações:



PLANEJAR
E N G E N H A R I A

*Projeto e Execução de Obras Civas;
Projetos de Prevenção de Incêndios;
Levantamentos Topográficos;
Assessoria em Segurança do Trabalho;
Avaliações Imobiliárias.*

*Rua Braz Lascoski, 139 - São Miguel
General Carneiro - PR. - CEP: 84660-000
e-mail: planejar.eng@outlook.com
Telefone (42) 3552 1417*

PROJETO DE PAVIMENTAÇÃO URBANA

PAVIMENTAÇÃO DE VIA E CALÇADAS RUA VITOR FERNANDO DE SOUZA

Planta Baixa e Perfis de Terraplenagem

Endereço:

Rua Vitor Fernandes de Souza

Bairro:

Centro

Cidade:

MAJOR VIEIRA - SANTA CATARINA

Lote:

Quadra:


Data:

NOVEMBRO/2019

Proprietário(a)

Prefeitura Municipal de Major Vieira - SC
Setor de Planejamento

Resp. Técnico:


Thiago Olinquevicz
Engenheiro Civil - CREA-PR 167.123/D

Escala:

Indicadas

Área Pavimentação:

4.809,00 m²

Área de Calçadas:

1.283,34 m²

Extensão da via:

495,00 m

Desenho






Thiago Olinquevicz

ART n.º:

Prancha

06/07

Aterro - 0,4 / m²

	Greide Natural
	Greide Projetado
	Alinhamento Predial
	Área de Corte
	Área de Aterro
522,30 m ²	Área total de Talude
442,90 m ²	Área total Platô 50cm

Reservado para aprovações:




*Projeto e Execução de Obras Civas;
 Projetos de Prevenção de Incêndios;
 Levantamentos Topográficos;
 Assessoria em Segurança do Trabalho;
 Avaliações Imobiliárias.*

*Rua Braz Lascoski, 139 - São Miguel
 General Carneiro - PR. - CEP: 84660-000
 e-mail: planejar.eng@outlook.com
 Telefone (42) 3552 1417*

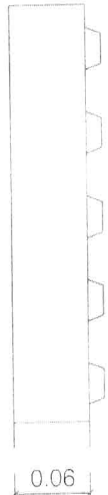
PROJETO DE PAVIMENTAÇÃO URBANA

PAVIMENTAÇÃO DE VIA E CALÇADAS RUA VITOR FERNANDO DE SOUZA

Cortes Transversais, Terraplenagem


Endereço: Rua Vitor Fernandes de Souza		Bairro: Centro	
Cidade: MAJOR VIEIRA - SANTA CATARINA	Lote: Quadra:	Data: MAIO/2020	
Proprietário(a): Prefeitura Municipal de Major Vieira - SC Setor de Planejamento	Escala: Indicadas	Área Pavimentação: 4.809,00 m ²	
	Área de Calçadas: 1.283,34 m ²	Extensão da via: 495,00 m	
Resp. Técnico:  Thiago Olinquevicz Engenheiro Civil - CREA-PR 167.123/D	Desenho: Thiago Olinquevicz ART n.º:	Prancha: 07 / 07	

OS



CORTE
3/ Escala

Reservado para aprovações:



PLANEJAR
E N G E N H A R I A

*Projeto e Execução de Obras Civas;
 Projetos de Prevenção de Incêndios;
 Levantamentos Topográficos;
 Assessoria em Segurança do Trabalho;
 Avaliações Imobiliárias.*

*Rua Braz Lascoski, 139 - São Miguel
 General Carneiro - PR. - CEP: 84660-000
 e-mail: planejar.eng@outlook.com
 Telefone (42) 3552 1417*

PROJETO DE PAVIMENTAÇÃO URBANA

PAVIMENTAÇÃO DE VIA E CALÇADAS RUA VITOR FERNANDO DE SOUZA

Acessibilidade.

Endereço: **Rua Vitor Fernandes de Souza** Bairro: **Centro**

Cidade: **MAJOR VIEIRA - SANTA CATARINA** Lote: Quadra: Data: **NOVEMBRO/2019**

Proprietário(a):
Prefeitura Municipal de Major Vieira - SC
Setor de Planejamento
 Escala: **Indicadas** Área Pavimentação: **4.809,00 m2**
 Área de Calçadas: **1.283,34 m2** Extensão da via: **495,00 m**

Resp. Técnico:
Thiago Olinquevicz
 Engenheiro Civil - CREA-PR 167.123/D
 Desenho: **Thiago Olinquevicz** Prancha: **01/01**
 ART n.º: