


Placa Parada Obrigatória		2	unid	000000	Placa parada obrigatória
Placa Nome da Rua		1	unid	000000	Placa Nome da Rua
Rampa para acesso PNE		6	unid	000000	Rampa para acesso PNE

Reservado para aprovações:



PLANEJAR
ENGENHARIA

*Projeto e Execução de Obras Cíveis;
Projetos de Prevenção de Incêndios;
Levantamentos Topográficos;
Assessoria em Segurança do Trabalho;
Avaliações Imobiliárias.*

*Rua Braz Lascoski, 139 - São Miguel
General Carneiro - PR. - CEP: 84660-000
e-mail: planejar.eng@outlook.com
Telefone (42) 3552 1417*

PROJETO DE PAVIMENTAÇÃO URBANA


PAVIMENTAÇÃO EM LAJOTA DE CONCRETO SEXTAVADA
DA RUA PREFEITO OTÁVIO TABALIPA

PROJETO DE IMPLANTAÇÃO, ESTAQUEAMENTO E PAVIMENTAÇÃO

Endereço: Rua Otávio Tabalipa		Bairro: Centro	
Cidade: MAJOR VIEIRA - SANTA CATARINA	Lote: -----	Quadra: ----	Data: JUNHO / 2020
Proprietário(a): _____ Prefeitura Municipal de Major Vieira - SC	Escala: Indicadas	Área Pavimentação: 5.137,27 m ²	
	Área de Calçadas: 1.563,48 m ²	Extensão da via: 513,25 m	
Resp. Técnico: Thiago Olinquevicz Engenheiro Civil - CREA-PR 167.123/D	Desenho: Carlos Alexandre de Oliveira ART n.º:	Prancha: 02 / 06	

DECLINAÇÃO MAGNÉTICA 1977
CORREÇÃO ANUALMENTE

Reservado para aprovações:



PLANEJAR
ENGENHARIA


*Projeto e Execução de Obras Civas;
Projetos de Prevenção de Incêndios;
Levantamentos Topográficos;
Assessoria em Segurança do Trabalho;
Avaliações Imobiliárias.*

*Rua Braz Lascoski, 139 - São Miguel
General Carneiro - PR - CEP: 84660-000
e-mail: planejar.eng@outlook.com
Telefone (42) 3552 1417*

PROJETO DE PAVIMENTAÇÃO URBANA

PAVIMENTAÇÃO EM LAJOTA DE CONCRETO SEXTAVADA
DA RUA PREFEITO OTÁVIO TABALIPA

PLANTA DE IMPLANTAÇÃO E LOCALIZAÇÃO DA INTERVENÇÃO

Endereço: Rua Otávio Tabalipa		Bairro: Centro	
Cidade: MAJOR VIEIRA - SANTA CATARINA	Lote: -----	Quadra: ----	Data: JUNHO / 2020
Proprietário(a): _____ Prefeitura Municipal de Major Vieira - SC	Escala: Indicadas	Área Pavimentação: 5.137,27 m ²	
	Área de Calçadas: 1.563,48 m ²	Extensão da via: 513,25 m	
Resp. Técnico:  Thiago Olinquevicz Engenheiro Civil - CREA-PR 167.123/D	Desenho: Carlos Alexandre de Oliveira ART n.º:	Prancha 01 / 06	

Reservado para aprovações:




*Projeto e Execução de Obras Civas;
Projetos de Prevenção de Incêndios;
Levantamentos Topográficos;
Assessoria em Segurança do Trabalho;
Avaliações Imobiliárias.*

*Rua Braz Lascoski, 139 - São Miguel
General Carneiro - PR. - CEP: 84660-000
e-mail: planejar.eng@outlook.com
Telefone (42) 3552 1417*

PROJETO DE PAVIMENTAÇÃO URBANA


PAVIMENTAÇÃO EM LAJOTA DE CONCRETO SEXTAVADA
DA RUA PREFEITO OTÁVIO TABALIPA

PROJETO DE SINALIZAÇÃO VIÁRIA

Endereço: Rua Otávio Tabalipa		Bairro: Centro	
Cidade: MAJOR VIEIRA - SANTA CATARINA	Lote: -----	Quadra: ----	Data: JUNHO / 2020
Proprietário(a): _____ Prefeitura Municipal de Major Vieira - SC	Escala: Indicadas	Área Pavimentação: 5.137,27 m ²	
	Área de Calçadas: 1.563,48 m ²	Extensão da via: 513,25 m	
Resp. Técnico:  Thiago Olinquevicz Engenheiro Civil - CREA-PR 167.123/D	Desenho Carlos Alexandre de Oliveira ART n.º:	Prancha 06 / 06	

02020

Reservado para aprovações:



PLANEJAR
E N G E N H A R I A


*Projeto e Execução de Obras Civas;
Projetos de Prevenção de Incêndios;
Levantamentos Topográficos;
Assessoria em Segurança do Trabalho;
Avaliações Imobiliárias.*

*Rua Braz Lascoski, 139 - São Miguel
General Carneiro - PR. - CEP: 84660-000
e-mail: planejar.eng@outlook.com
Telefone (42) 3552 1417*


PROJETO DE PAVIMENTAÇÃO URBANA

PAVIMENTAÇÃO EM LAJOTA DE CONCRETO SEXTAVADA
DA RUA PREFEITO OTÁVIO TABALIPA

PROJETO DE ACESSIBILIDADE

Endereço: Rua Otávio Tabalipa		Bairro: Centro	
Cidade: MAJOR VIEIRA - SANTA CATARINA	Lote: -----	Quadra: ----	Data: JUNHO / 2020
Proprietário(a): _____ Prefeitura Municipal de Major Vieira - SC	Escala: Indicadas	Área Pavimentação: 5.137,27 m ²	
	Área de Calçadas: 1.563,48 m ²	Extensão da via: 513,25 m	
Resp. Técnico:  Thiago Olinquevicz Engenheiro Civil - CREA-PR 167.123/D	Desenho Carlos Alexandre de Oliveira ART n.º:	Prancha 05 / 06	

Reservado para aprovações:



PLANEJAR
E N G E N H A R I A


*Projeto e Execução de Obras Cívicas;
Projetos de Prevenção de Incêndios;
Levantamentos Topográficos;
Assessoria em Segurança do Trabalho;
Avaliações Imobiliárias.*

*Rua Braz Lascoski, 139 - São Miguel
General Carneiro - PR. - CEP: 84660-000
e-mail: planejar.eng@outlook.com
Telefone (42) 3552 1417*


PROJETO DE PAVIMENTAÇÃO URBANA

PAVIMENTAÇÃO EM LAJOTA DE CONCRETO SEXTAVADA
DA RUA PREFEITO OTÁVIO TABALIPA

PROJETO DE PASSEIOS, ACESSIBILIDADE E DETALHES

Endereço: Rua Otávio Tabalipa		Bairro: Centro	
Cidade: MAJOR VIEIRA - SANTA CATARINA	Lote: -----	Quadra: ----	Data: JUNHO / 2020
Proprietário(a): _____ Prefeitura Municipal de Major Vieira - SC	Escala: Indicadas	Área Pavimentação: 5.137,27 m ²	
	Área de Calçadas: 1.563,48 m ²	Extensão da via: 513,25 m	
Resp. Técnico:  _____ Thiago Olinquevicz Engenheiro Civil - CREA-PR 167.123/D	Desenho Carlos Alexandre de Oliveira ART n.º:	Prancha 04 / 06	

Reservado para aprovações:



PLANEJAR
ENGENHARIA


*Projeto e Execução de Obras Cíveis;
Projetos de Prevenção de Incêndios;
Levantamentos Topográficos;
Assessoria em Segurança do Trabalho;
Avaliações Imobiliárias.*

*Rua Braz Lascoski, 139 - São Miguel
General Carneiro - PR. - CEP: 84660-000
e-mail: planejar.eng@outlook.com
Telefone (42) 3552 1417*

PROJETO DE PAVIMENTAÇÃO URBANA

PAVIMENTAÇÃO EM LAJOTA DE CONCRETO SEXTAVADA
DA RUA PREFEITO OTÁVIO TABALIPA

PERFIL DO TERRENO E SECÇÃO TRANSVERSAL DO PAVIMENTO

Endereço: Rua Otávio Tabalipa		Bairro: Centro	
Cidade: MAJOR VIEIRA - SANTA CATARINA	Lote: -----	Quadra: ----	Data: JUNHO / 2020
Proprietário(a): _____ Prefeitura Municipal de Major Vieira - SC	Escala: Indicadas	Área Pavimentação: 5.137,27 m ²	
	Área de Calçadas: 1.563,48 m ²	Extensão da via: 513,25 m	
Resp. Técnico:  Thiago Olindevicz Engenheiro Civil - CREA-PR 167.123/D	Desenho Carlos Alexandre de Oliveira ART n.º:	Prancha 03 / 06	