

Planejar Engenharia e Construção

CNPJ: 19.921.532/0001-90

Telefone (42) 3552 1417

Rua Braz Lascoski, 139 - Bairro São Miguel

General Carneiro - Paraná

CEP: 84660 - 000

MEMORIAL DE CARACTERIZAÇÃO DA ÁREA

OBRA: PAVIMENTAÇÃO DA RUA VITOR FERNANDES DE SOUZA

MUNICÍPIO DE MAJOR VIEIRA – SC

ÁREA DE INTERVENÇÃO = 4.809,00 M2

CREA - PR 57388

E-mail: planejar.eng@outlook.com

instagram: @planejarengenharia

1. Caracterização

Trata-se de obra para Pavimentação em CBUQ, da Rua Vitor Fernandes de Souza. No presente momento, a via apresenta pavimentação primária, cascalho, com camada de brita e anti-pó, com boa condição de suporte para receber a nova capa de rodagem. Serão necessários serviços de terraplenagem, cortes e aterros, para regularização de greide e posteriormente a regularização do subleito.

As vias de acesso a área de intervenção, são:
Rua Estanislau Wojciechowski

Está via de acesso a Rua Projetada 16, a qual faz parte de um importante conjunto habitacional para a cidade.


Será necessário a implantação de redes de drenagem.

Existem postes de transmissão e distribuição de energia, os quais também servem para iluminação públicas e outros serviços como telefonia e internet.

A região da obra é a região industrial da cidade, sendo circunvizinhas de diversas moradias e bairro importantes.

Informações adicionais, necessárias, estão contidas nos projetos técnicos.

Major Vieira, SC, 17 de junho de 2020.



Thiago Olinquevicz
Eng.º Civil
CREA – PR 167.123

MEMORIAL DE CARACTERIZAÇÃO DA ÁREA

OBRA: PAVIMENTAÇÃO DA RUA PREFEITO OTÁVIO TABALIPA

MUNICÍPIO DE MAJOR VIEIRA – SC

ÁREA DE INTERVENÇÃO = 5.137,27 M²



1. Caracterização

Trata-se de obra para Pavimentação em Lajotas Sextavadas, da Rua Prefeito Otávio Tabalipa. No presente momento, a via apresenta pavimentação primária, cascalho, com camada de brita e anti-pó, que serão revolvidas e homogeneizadas na regularização do sub-leito. Optou-se por construir a pavimentação sobre o greide rolado, visto a boa conformação da via, necessitando somente a regularização do sub-leito.

As vias de acesso a área de intervenção, são:
Rua Francisco Santos Veiga
Rua Afonso Sobczak
E algumas ruas nomeadas como projetadas.


Existe sistema de drenagem, o qual comporta a demanda exigida para a área de contribuição, a prefeitura se compromete em executar melhorias e adaptações necessárias.

Existem postes de transmissão e distribuição de energia, os quais também servem para iluminação públicas e outros serviços como telefonia e internet.

A região da obra é a região habitacional da cidade, sendo circunvizinhas de diversas moradias.

Informações adicionais, necessárias, estão contidas nos projetos técnicos.

Major Vieira, SC, 17 de junho de 2020.


Thiago Olinquevicz
Eng.º Civil
CREA – PR 167.123